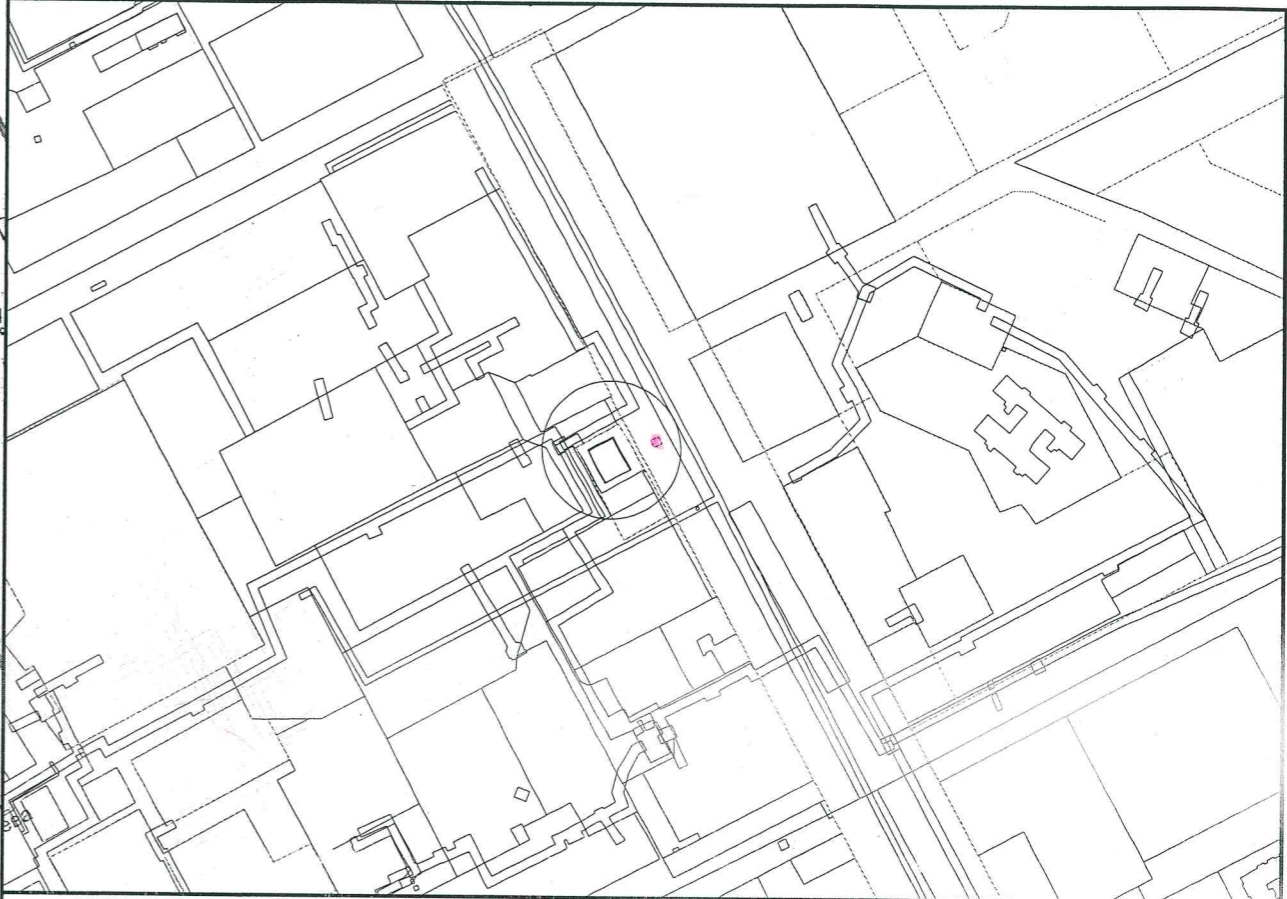
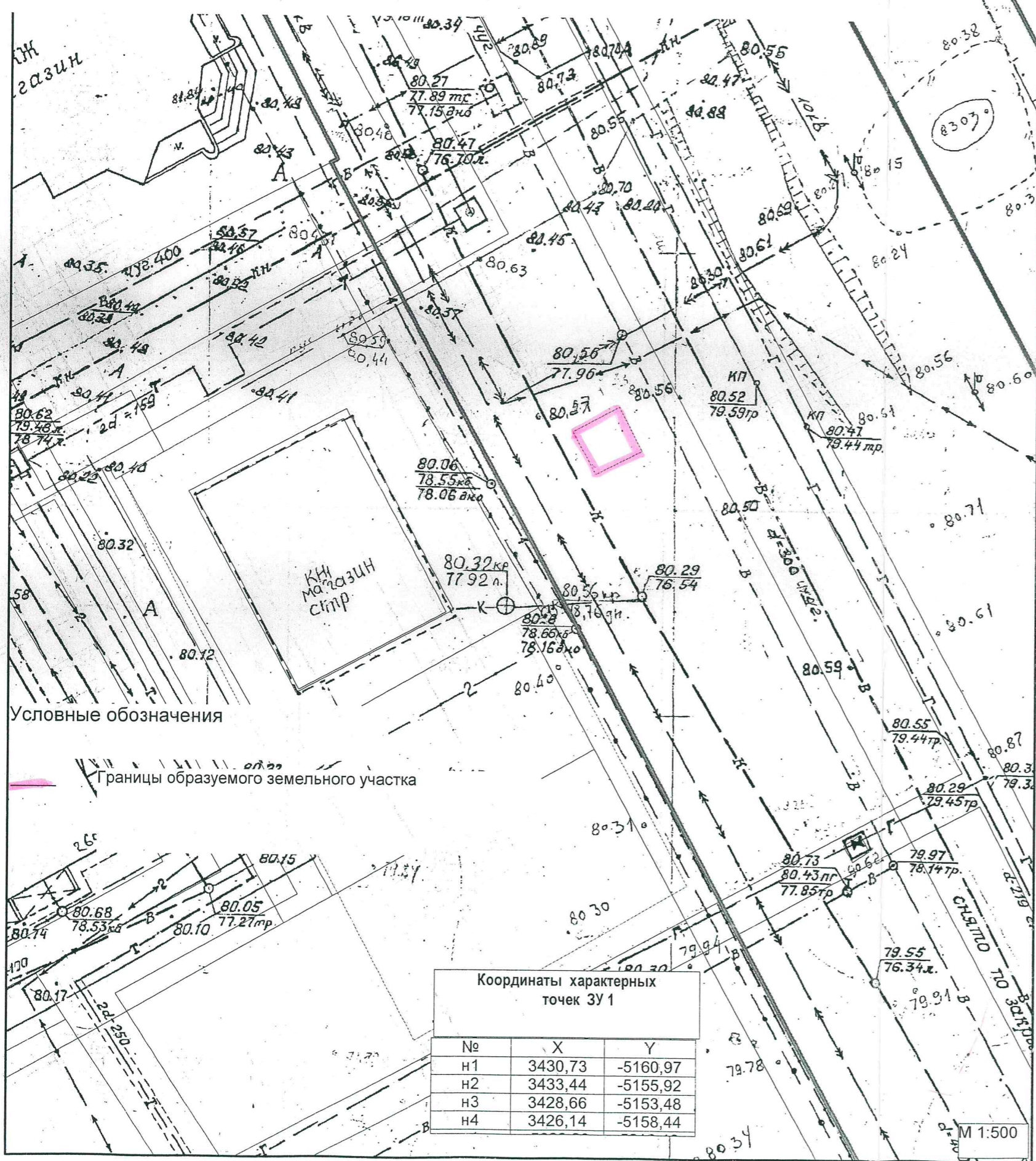


СХЕМА ЗЕМЕЛЬНОГО УЧАСТКА

Площадь земельного участка - 30 кв.м
 Местоположение земельного участка - г.Курган, 1 микрорайон
 в районе здания №33/1

Ситуационный план



Условные обозначения

Границы образуемого земельного участка

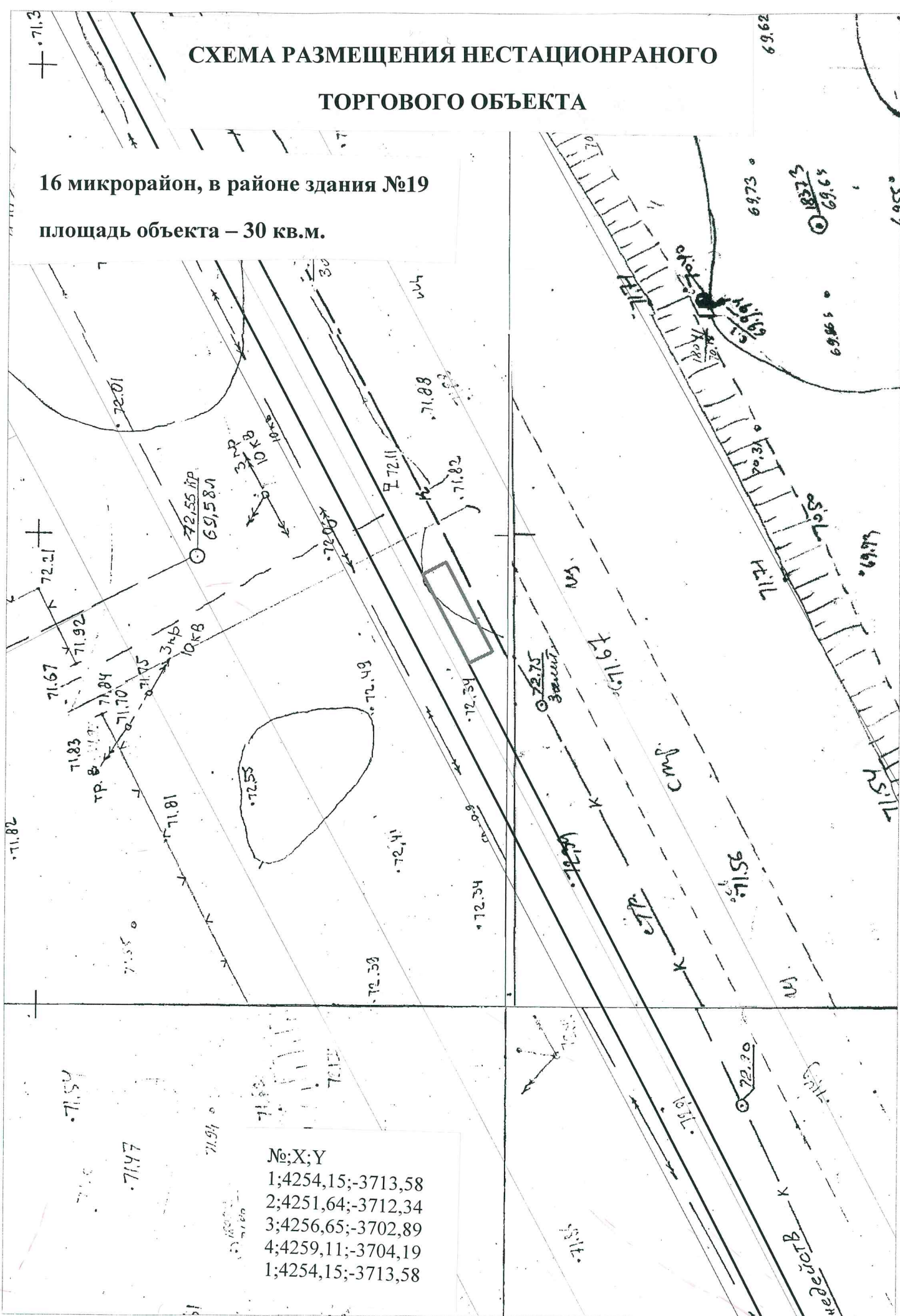
Координаты характерных точек ЗУ 1

№	X	Y
н1	3430,73	-5160,97
н2	3433,44	-5155,92
н3	3428,66	-5153,48
н4	3426,14	-5158,44

М 1:500

СХЕМА РАЗМЕЩЕНИЯ НЕСТАЦИОНАРНОГО ТОРГОВОГО ОБЪЕКТА

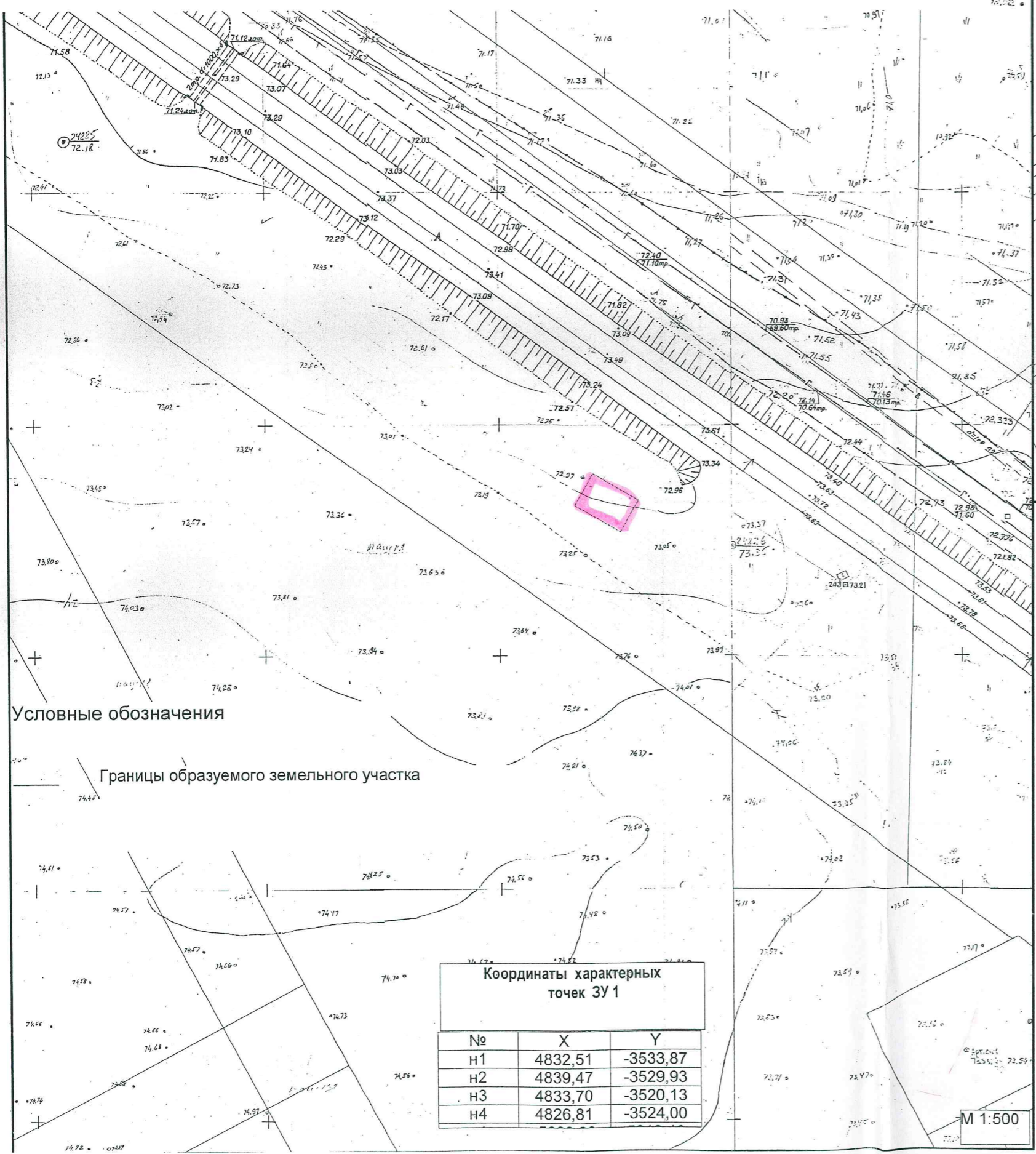
16 микрорайон, в районе здания №19
площадь объекта – 30 кв.м.



- №; X; Y
 1; 4254,15; -3713,58
 2; 4251,64; -3712,34
 3; 4256,65; -3702,89
 4; 4259,11; -3704,19
 1; 4254,15; -3713,58

СХЕМА ЗЕМЕЛЬНОГО УЧАСТКА

Площадь земельного участка 100 кв.м
 Местоположение земельного участка - г.Курган, автодорога Курган-Шадринск



Условные обозначения

Границы образуемого земельного участка

Координаты характерных точек ЗУ 1

№	X	Y
Н1	4832,51	-3533,87
Н2	4839,47	-3529,93
Н3	4833,70	-3520,13
Н4	4826,81	-3524,00

М 1:500

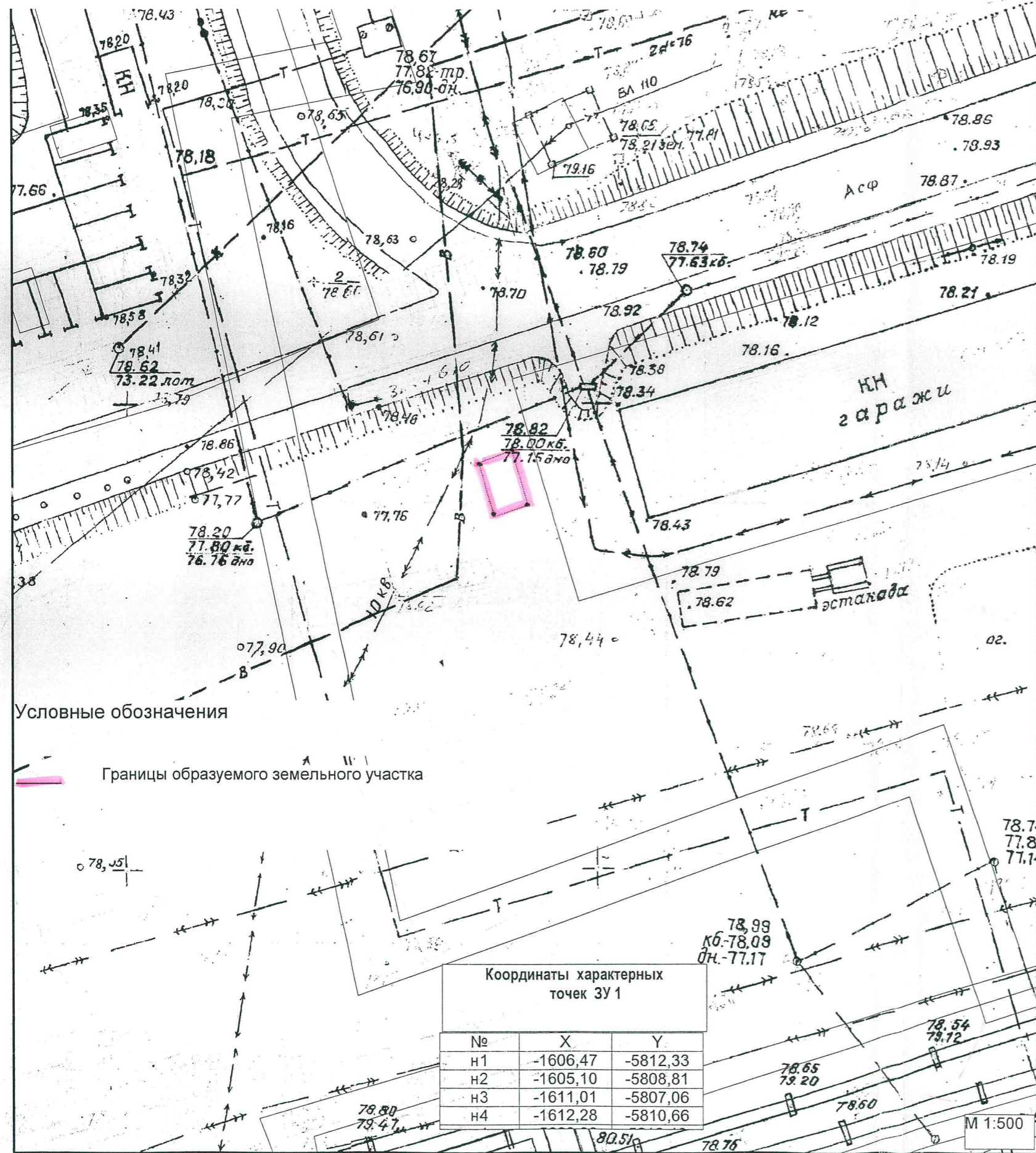
Ситуационный план



СХЕМА ЗЕМЕЛЬНОГО УЧАСТКА

Площадь земельного участка - 23 кв.м

Местоположение земельного участка - г.Курган, ул. Автозаводская,
в районе здания №2



Ситуационный план

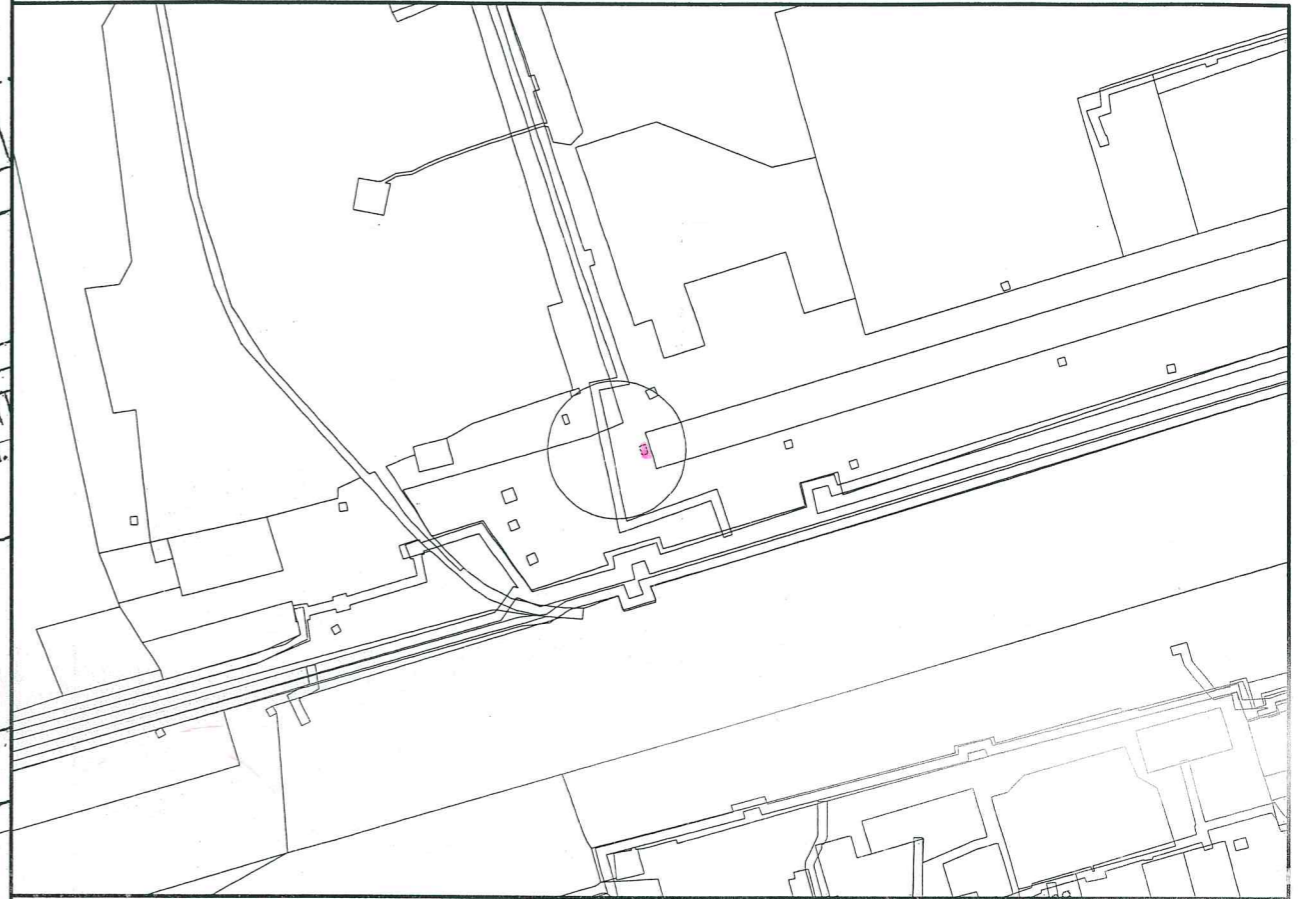
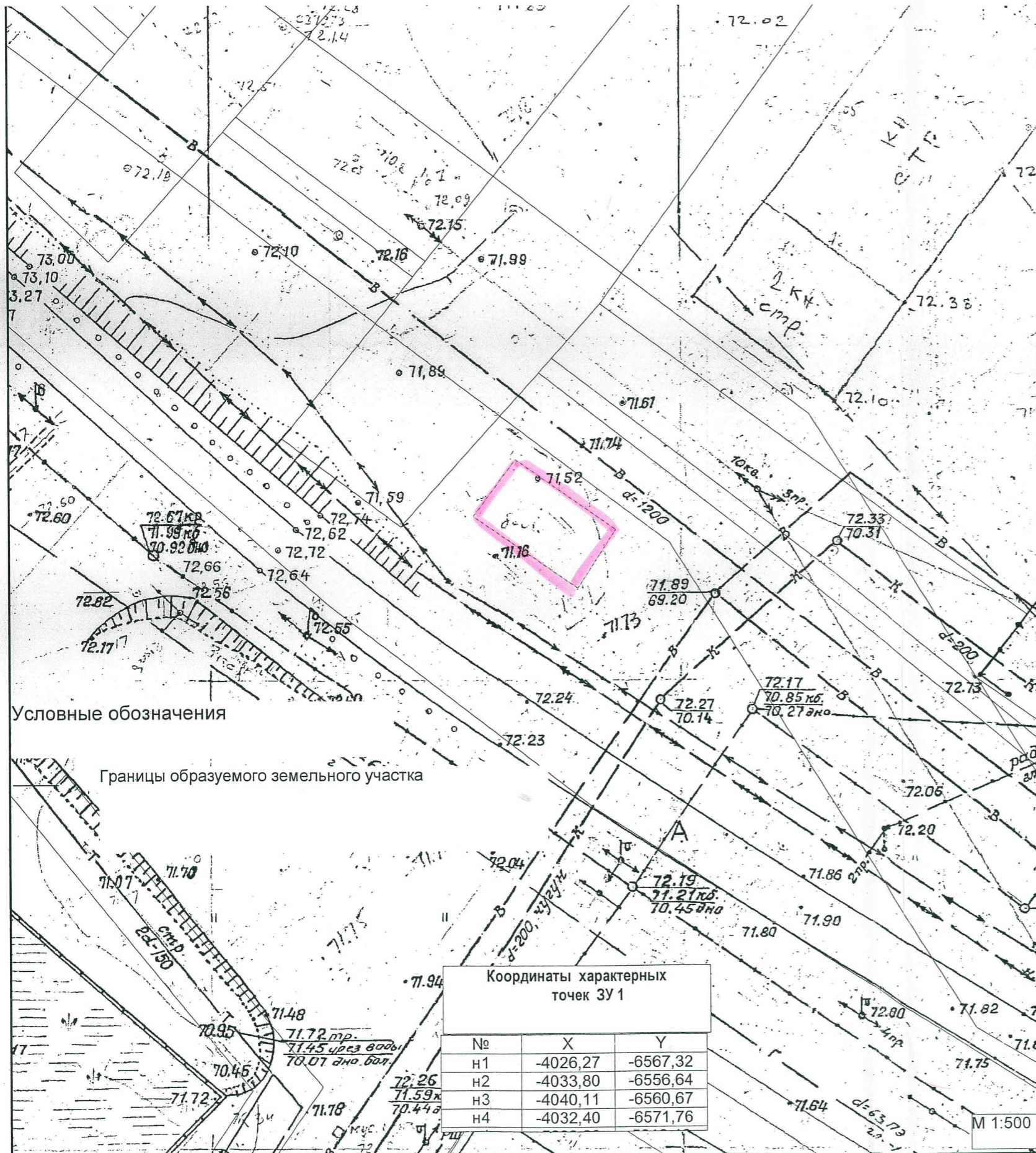


СХЕМА ЗЕМЕЛЬНОГО УЧАСТКА

Площадь земельного участка - 100 кв.м
 Местоположение земельного участка - г.Курган, ул. Белинского, в районе здания № 19а



Ситуационный план

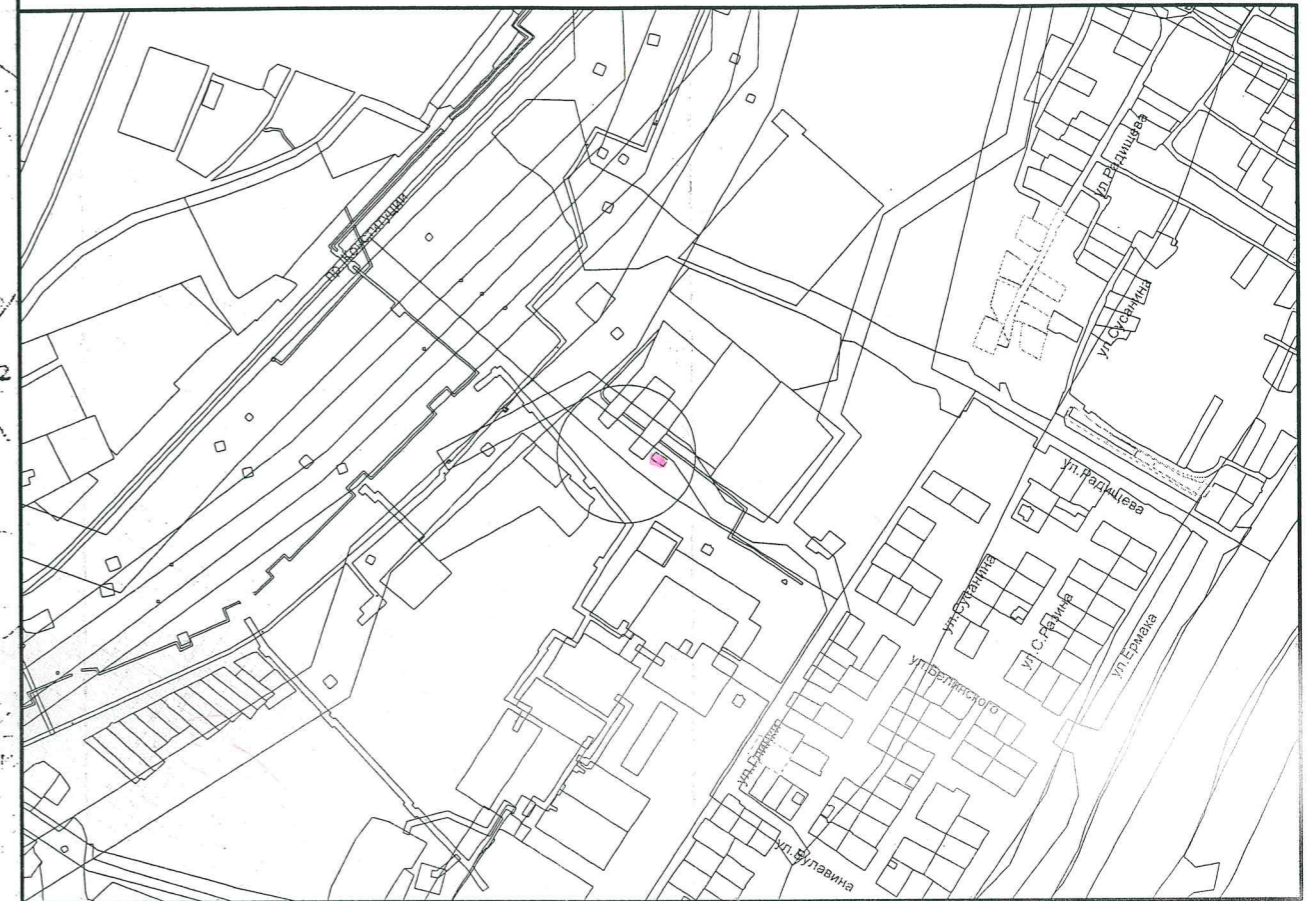
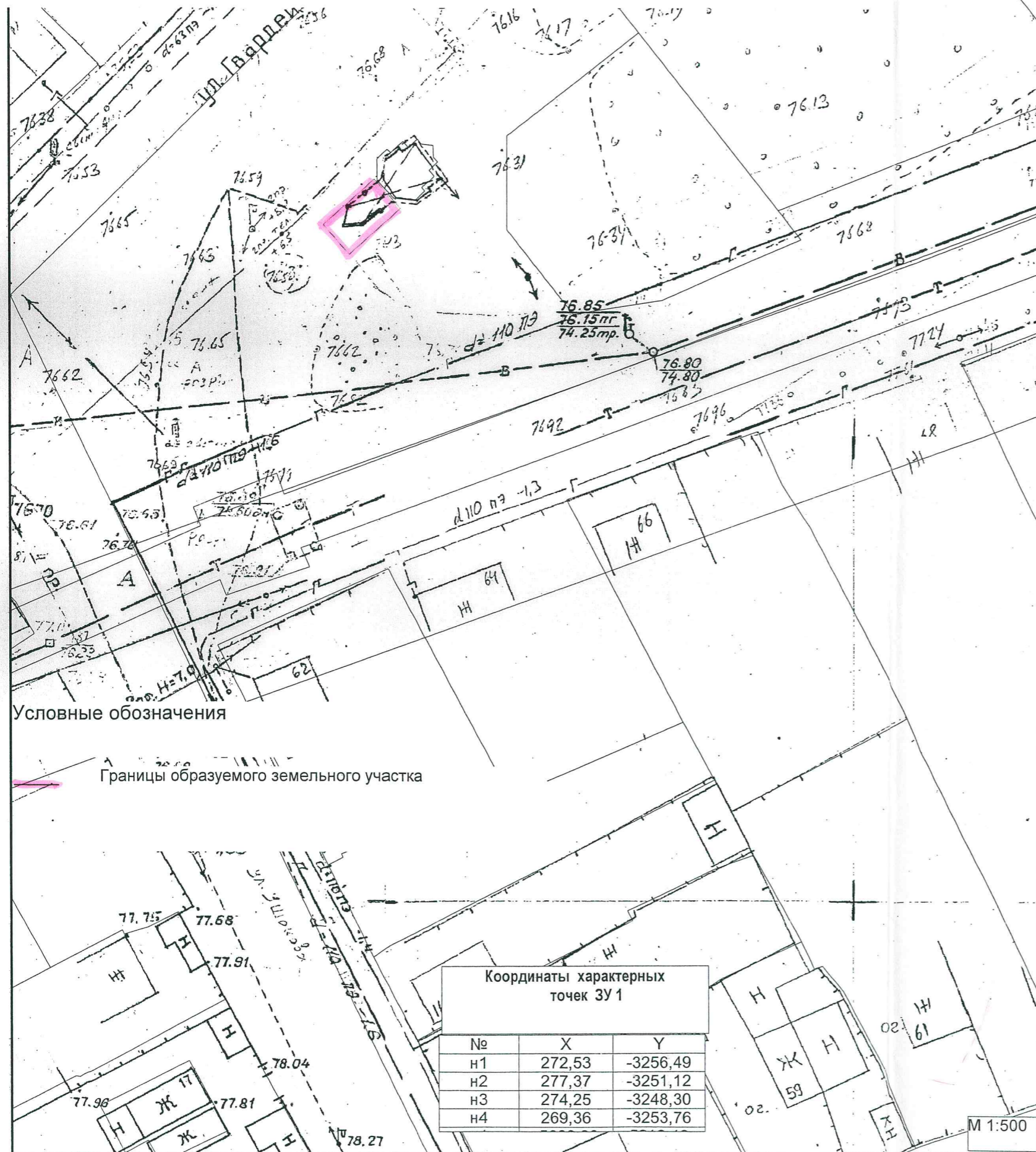


СХЕМА ЗЕМЕЛЬНОГО УЧАСТКА

Площадь земельного участка -30 кв.м
 Местоположение земельного участка - г.Курган, ул. Гвардейская, в районе 75 школы



Ситуационный план

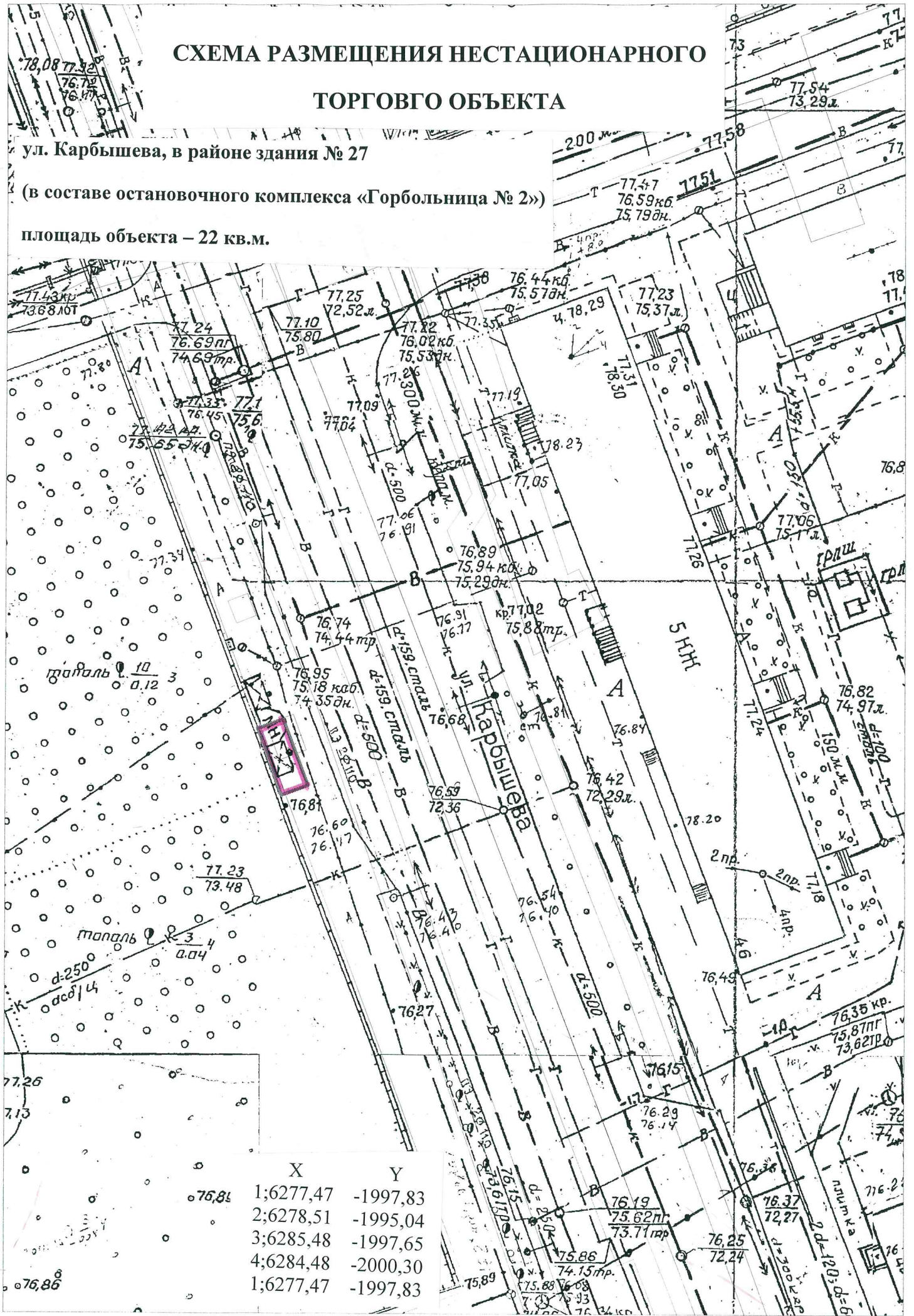


СХЕМА РАЗМЕЩЕНИЯ НЕСТАЦИОНАРНОГО ТОРГОВОГО ОБЪЕКТА

ул. Карбышева, в районе здания № 27

(в составе остановочного комплекса «Горбольница № 2»)

площадь объекта – 22 кв.м.



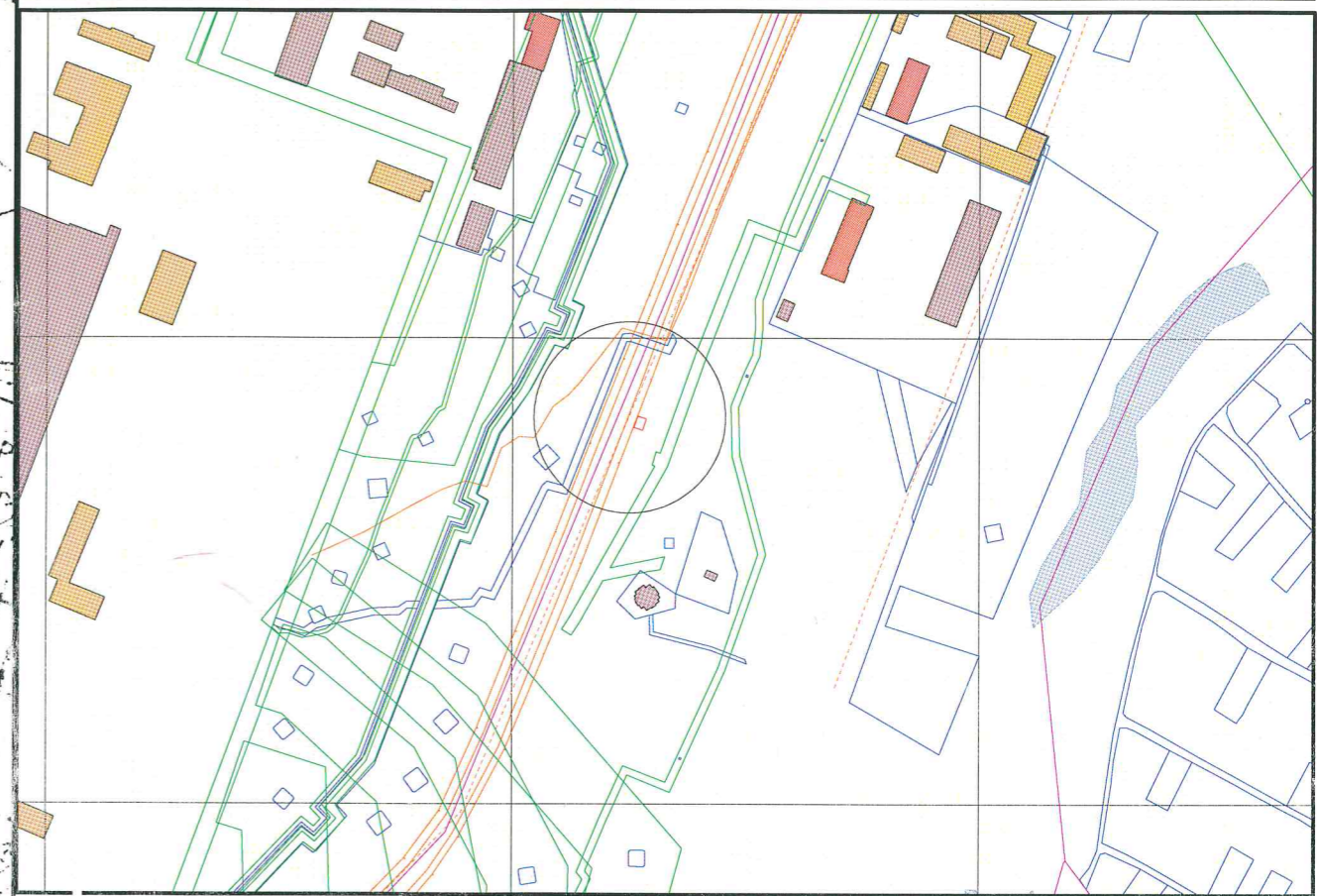
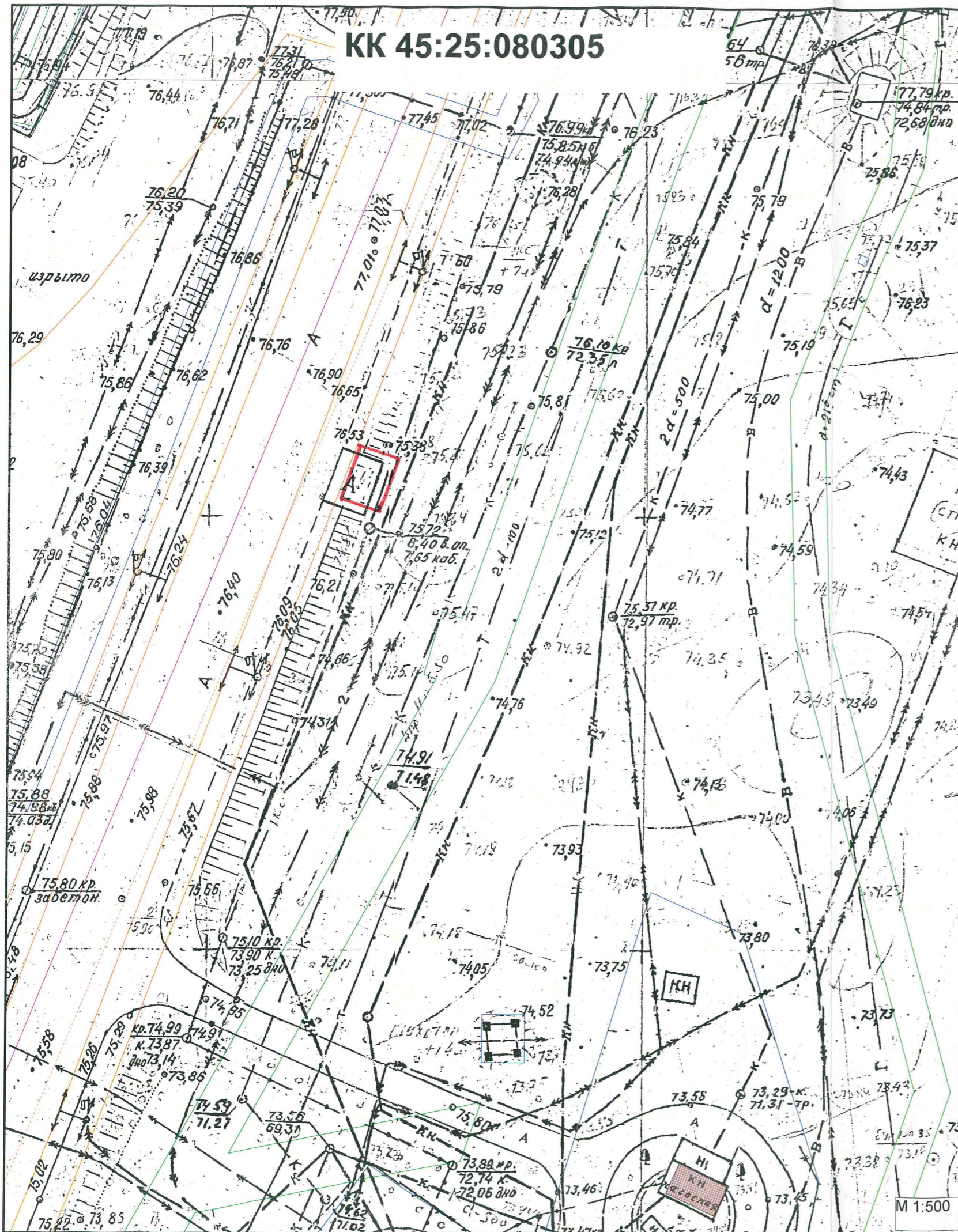
	X	Y
○76,81	1;6277,47	-1997,83
	2;6278,51	-1995,04
	3;6285,48	-1997,65
	4;6284,48	-2000,30
○76,86	1;6277,47	-1997,83

КК 45:25:080305

**СХЕМА РАЗМЕЩЕНИЯ
НЕСТАЦИОНАРНОГО ТОРГОВОГО ОБЪЕКТА**

**Место размещения объекта - пр. Конституции,
в районе здания № 266, ост. комплекс "Варгагинский пер."**

Площадь нестационарного объекта - 30 кв.м



№	X	Y
1	-3291,7715	-6432,8206
2	-3293,3590	-6428,2974
3	-3299,3562	-6430,5590
4	-3297,7687	-6435,0823
1	-3291,7715	-6432,8206



Заместитель Руководителя Администрации города
Кургана, директор Департамента архитектуры,
имущественных и земельных отношений

Е. Г. Иванова

**ДЕПАРТАМЕНТ АРХИТЕКТУРЫ, ИМУЩЕСТВЕННЫХ
И ЗЕМЕЛЬНЫХ ОТНОШЕНИЙ
АДМИНИСТРАЦИИ ГОРОДА КУРГАНА**

Зам.директора	Петров А. Г.	<i>[Signature]</i>	Актуализированная карта застроенных территорий г. Кургана, по пр. Конституции, в районе здания № 266, ост. комплекс "Варгагинский пер."
Зав.отделом	Шабалин Н. А.	<i>[Signature]</i>	
Исполнитель	Глухова А. А.	<i>[Signature]</i>	октябрь 2016

СХЕМА РАЗМЕЩЕНИЯ НЕСТАЦИОНАРНОГО ТОРГОВОГО ОБЪЕКТА

г. Курган, ул. Куйбышева - ул. Пичугина,
в районе Курганской областной филармонии
площадь объекта – 6 кв.м.

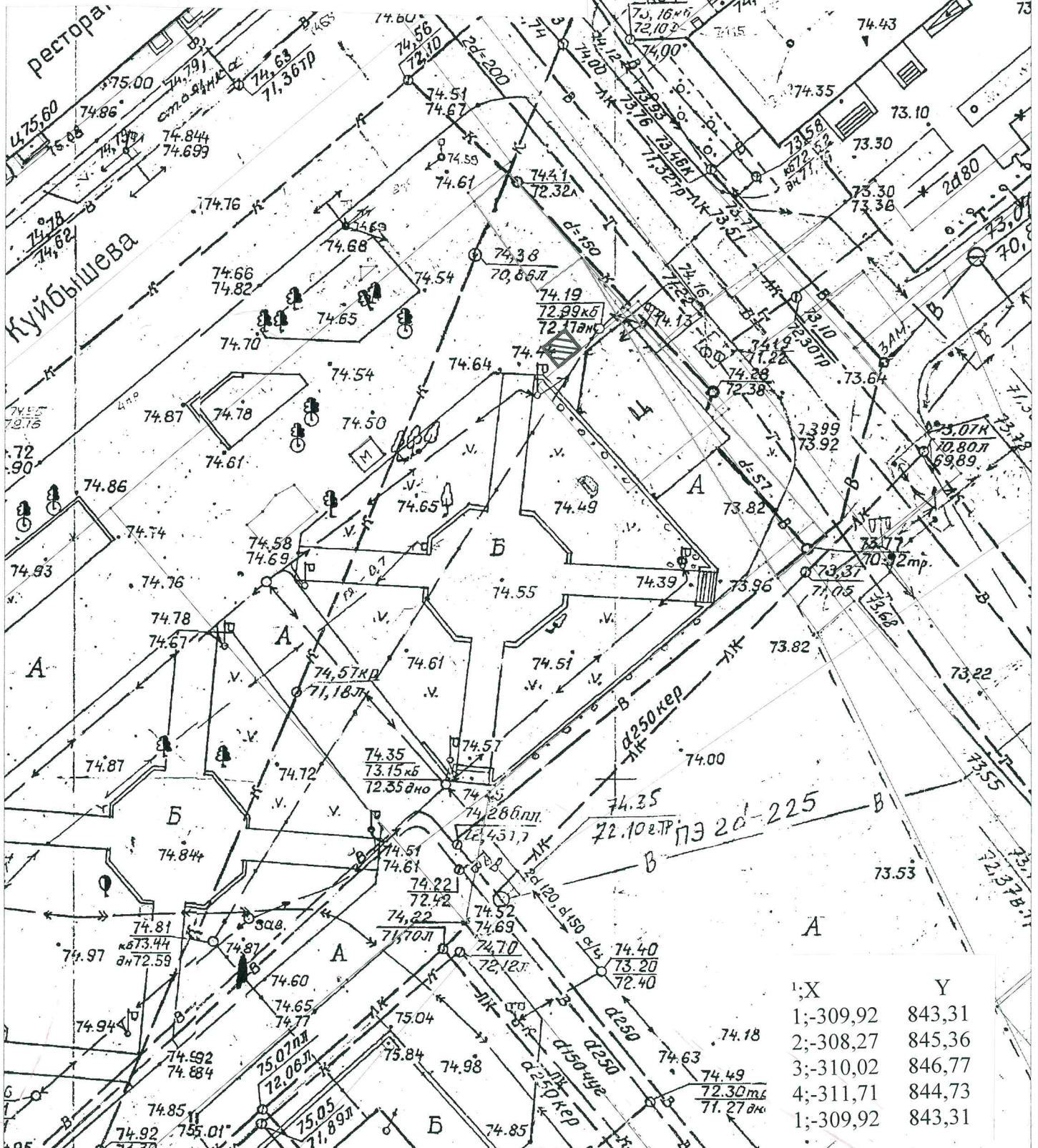
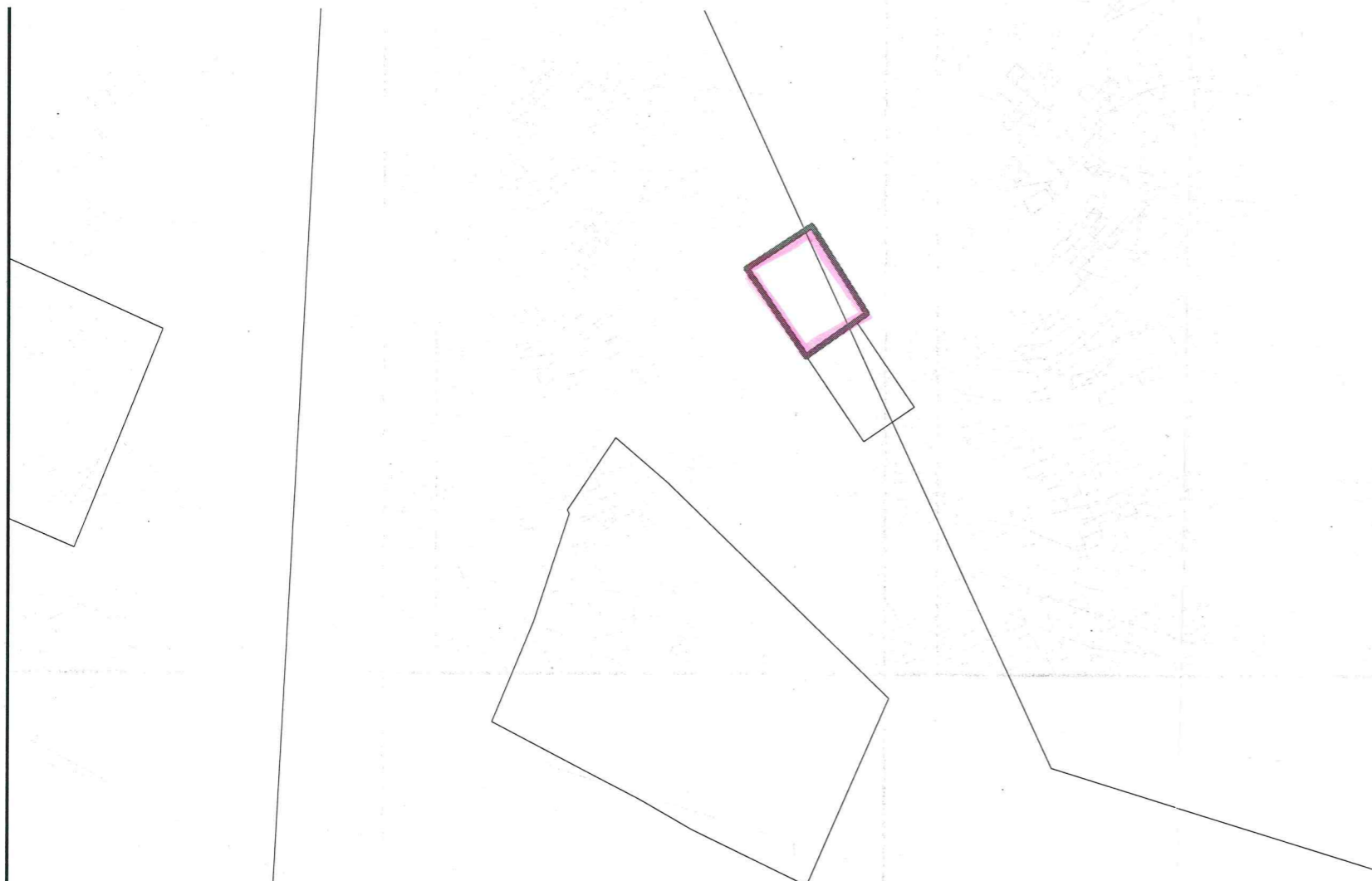
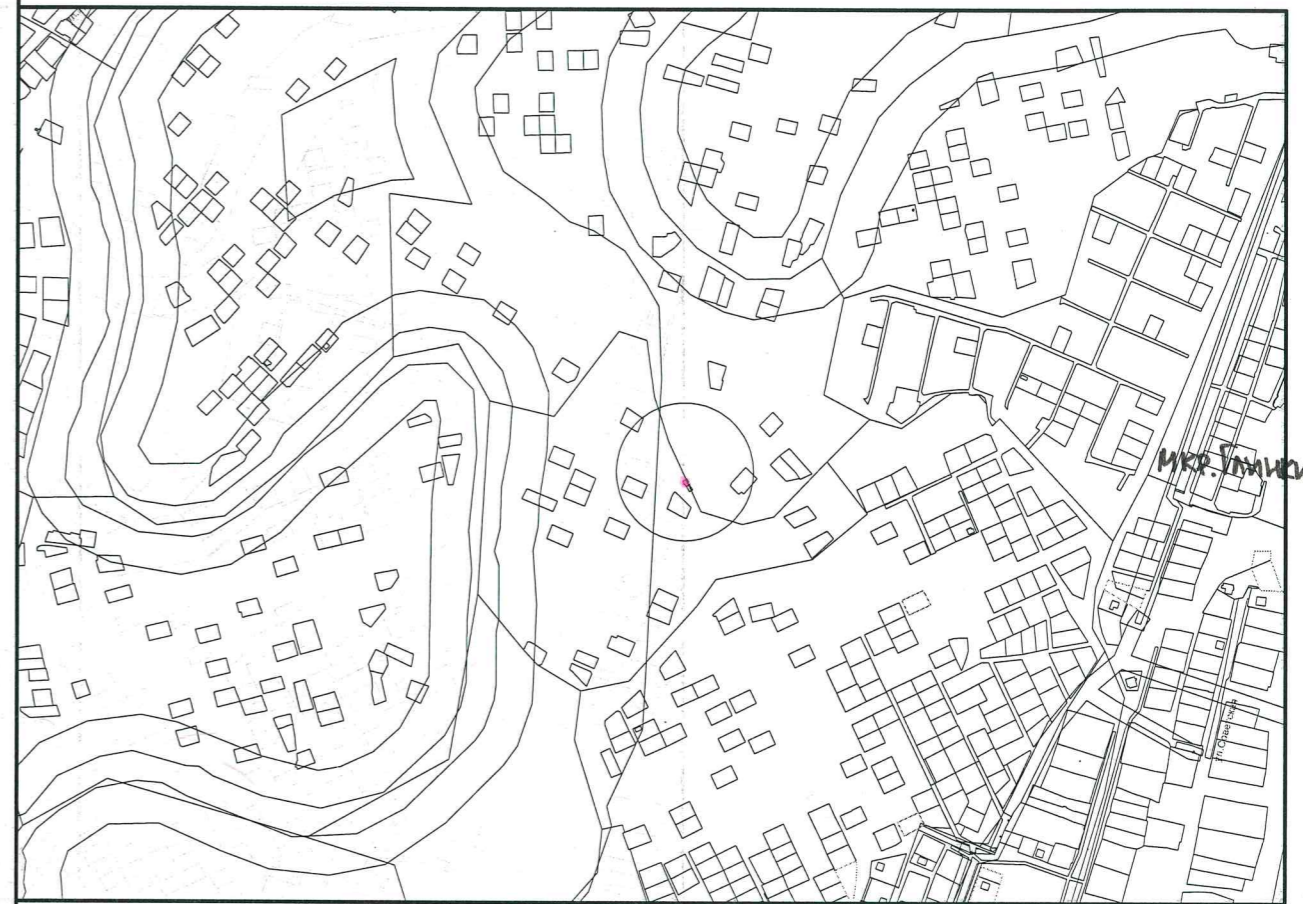


СХЕМА ЗЕМЕЛЬНОГО УЧАСТКА

Площадь земельного участка -50 кв.м
Местоположение земельного участка - г.Курган, мкр. Глинки,
в районе СНТ "Водник"

Ситуационный план



Условные обозначения

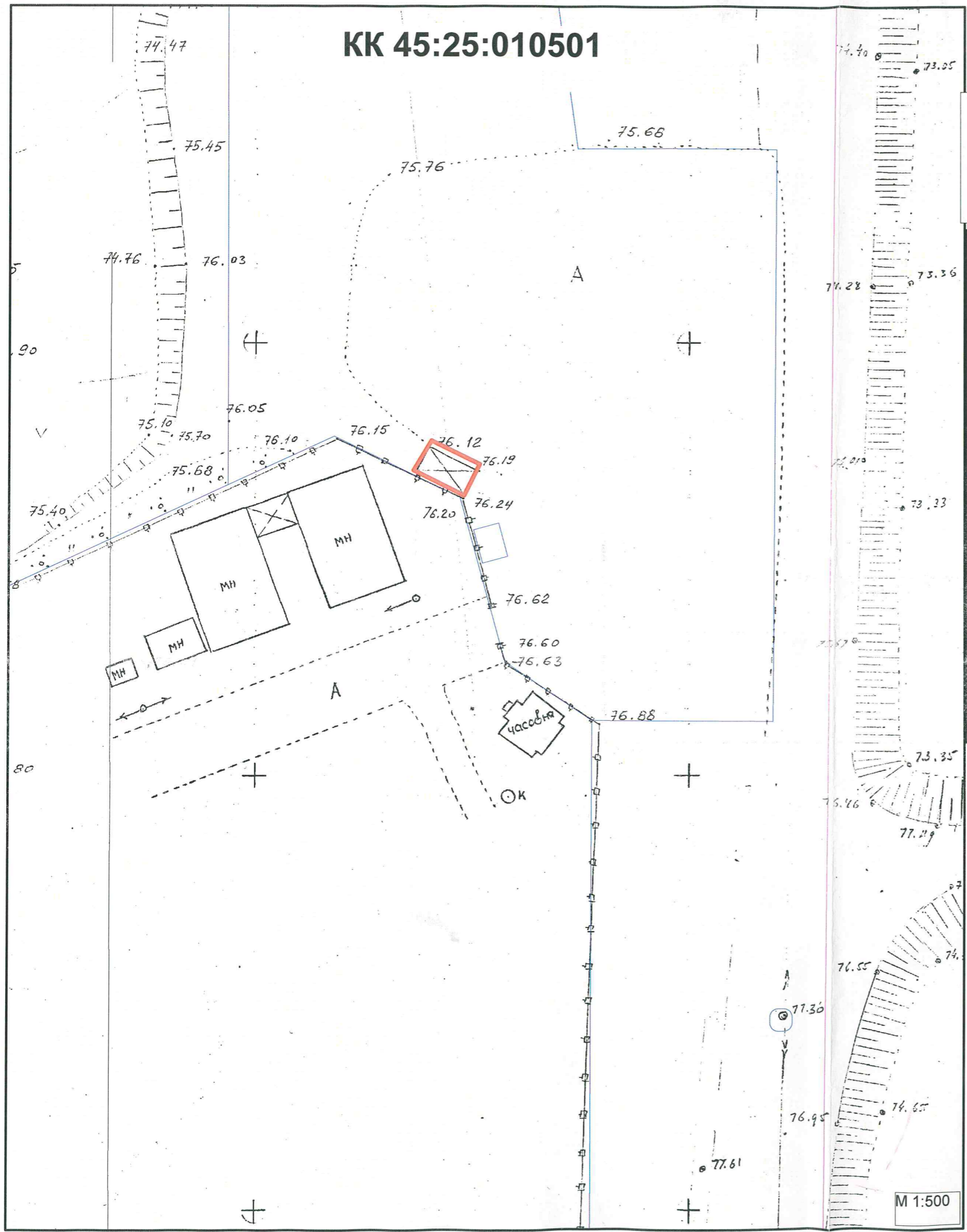
Границы образуемого земельного участка

Координаты характерных точек ЗУ 1

№	X	Y
н1	-1606,47	-5812,33
н2	-1605,10	-5808,81
н3	-1611,01	-5807,06
н4	-1612,28	-5810,66

М 1:500

КК 45:25:010501

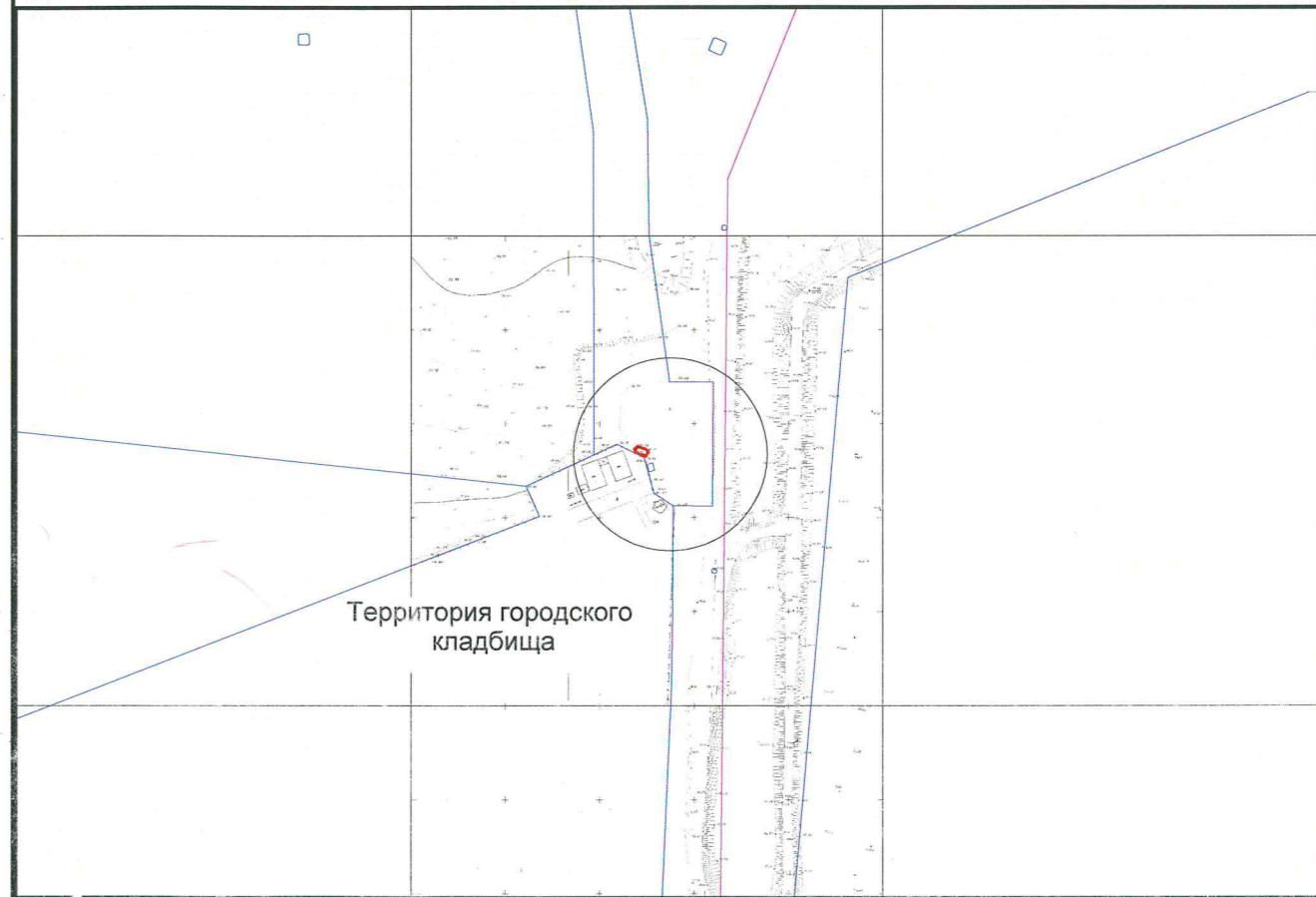


М 1:500

**СХЕМА РАЗМЕЩЕНИЯ
НЕСТАЦИОНАРНОГО ТОРГОВОГО ОБЪЕКТА**

**Место размещения объекта - мкр. Зайково, в районе
городского кладбища**

Площадь нестационарного объекта - 25 кв.м



№	X	Y
1	-361,2357	-8879,6095
2	-364,6753	-8881,6536
3	-367,5857	-8875,8690
4	-363,9697	-8874,0858
1	-361,2357	-8879,6095



Заместитель директора Департамента архитектуры,
имущественных и земельных отношений

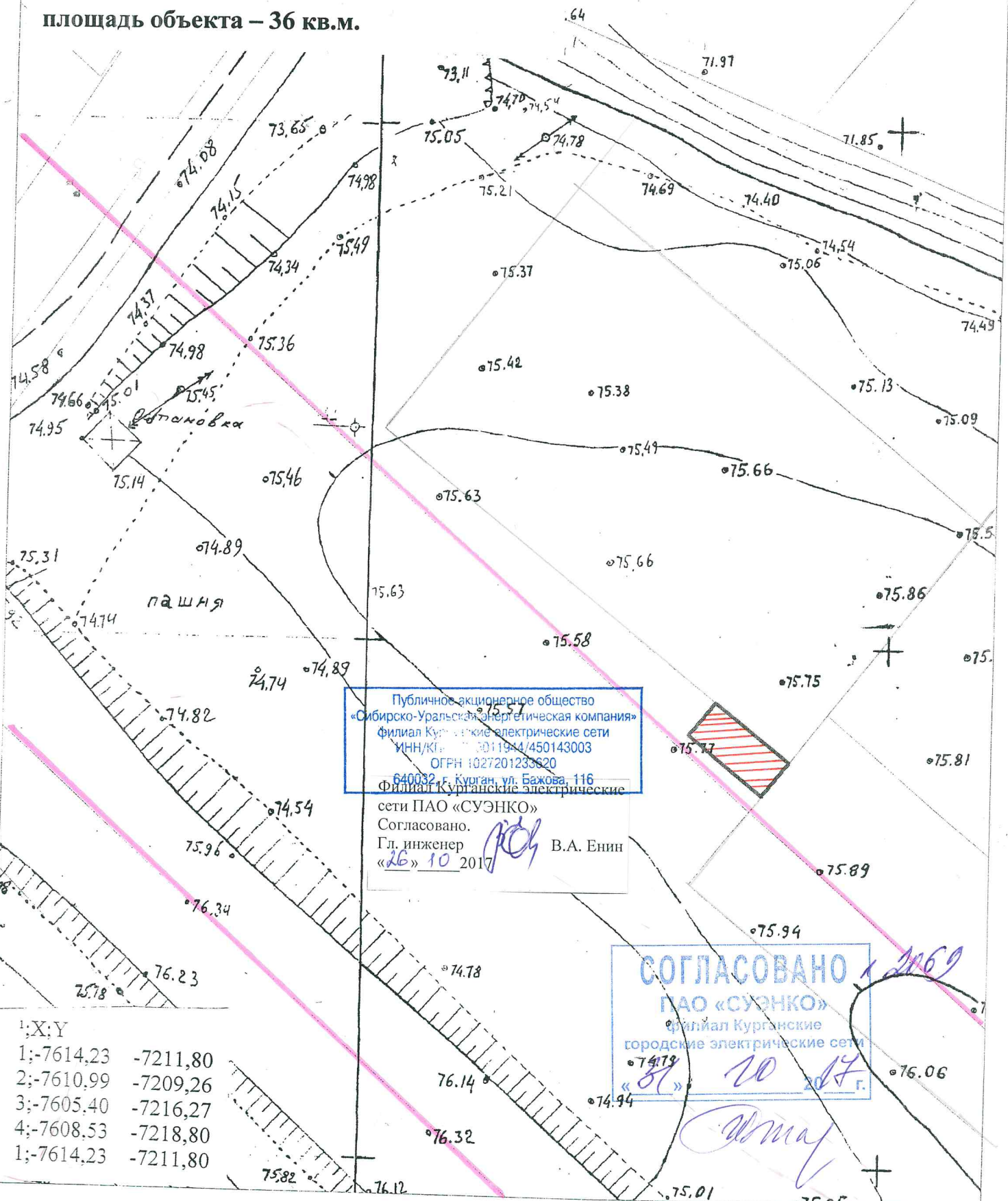
А. Г. Петров

**ДЕПАРТАМЕНТ АРХИТЕКТУРЫ, ИМУЩЕСТВЕННЫХ
И ЗЕМЕЛЬНЫХ ОТНОШЕНИЙ
АДМИНИСТРАЦИИ ГОРОДА КУРГАНА**

Зав.отделом	Шабалин Н.А.	Актуализированная карта застроенных территорий г. Кургана, мкр. Зайково, в районе городского кладбища
Исполнитель	Глухова А. А.	
		октябрь 2016
		М 1:500
		Лист 1

СХЕМА РАЗМЕЩЕНИЯ НЕСТАЦИОНАРНОГО ТОРГОВОГО ОБЪЕКТА

г. Курган, мкр. Осиновка, ул. Абрикосовая,
в районе здания №3а
площадь объекта – 36 кв.м.

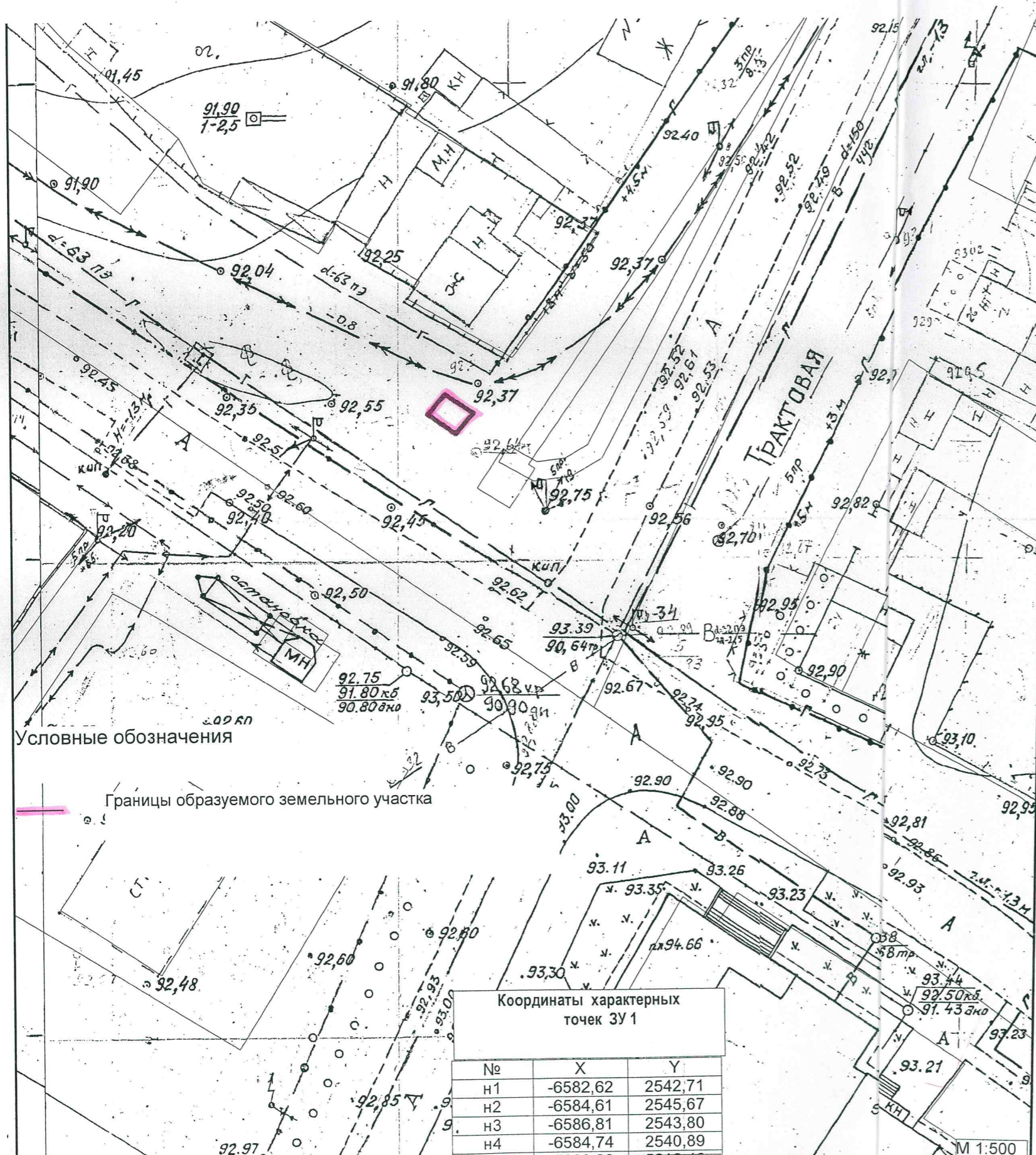


№	X	Y
1;	-7614,23	-7211,80
2;	-7610,99	-7209,26
3;	-7605,40	-7216,27
4;	-7608,53	-7218,80
1;	-7614,23	-7211,80

СХЕМА ЗЕМЕЛЬНОГО УЧАСТКА

Площадь земельного участка - 10 кв.м

Местоположение земельного участка - г.Курган, пос. Увал
ул. 1-я Тракторная, в районе дома №3



Ситуационный план

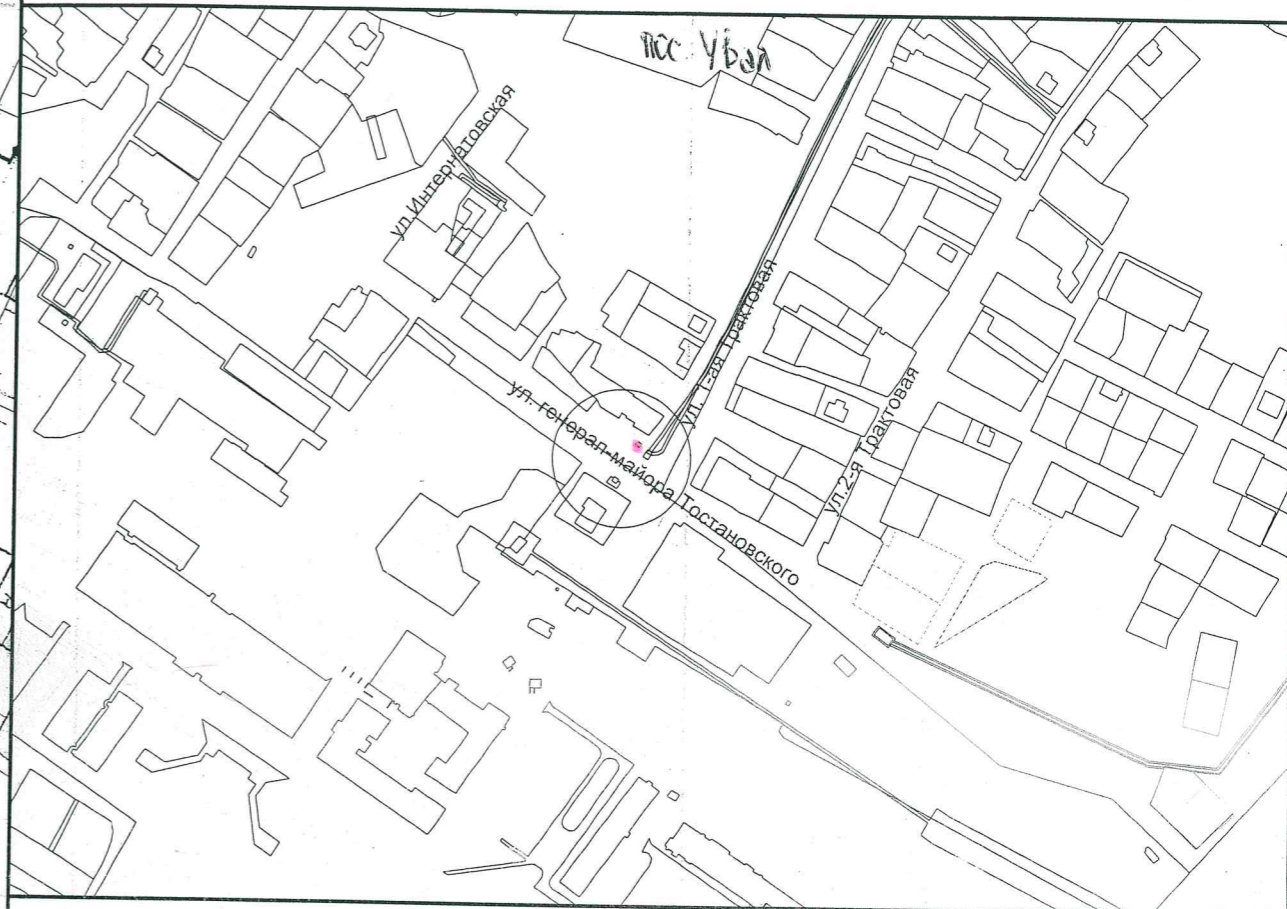
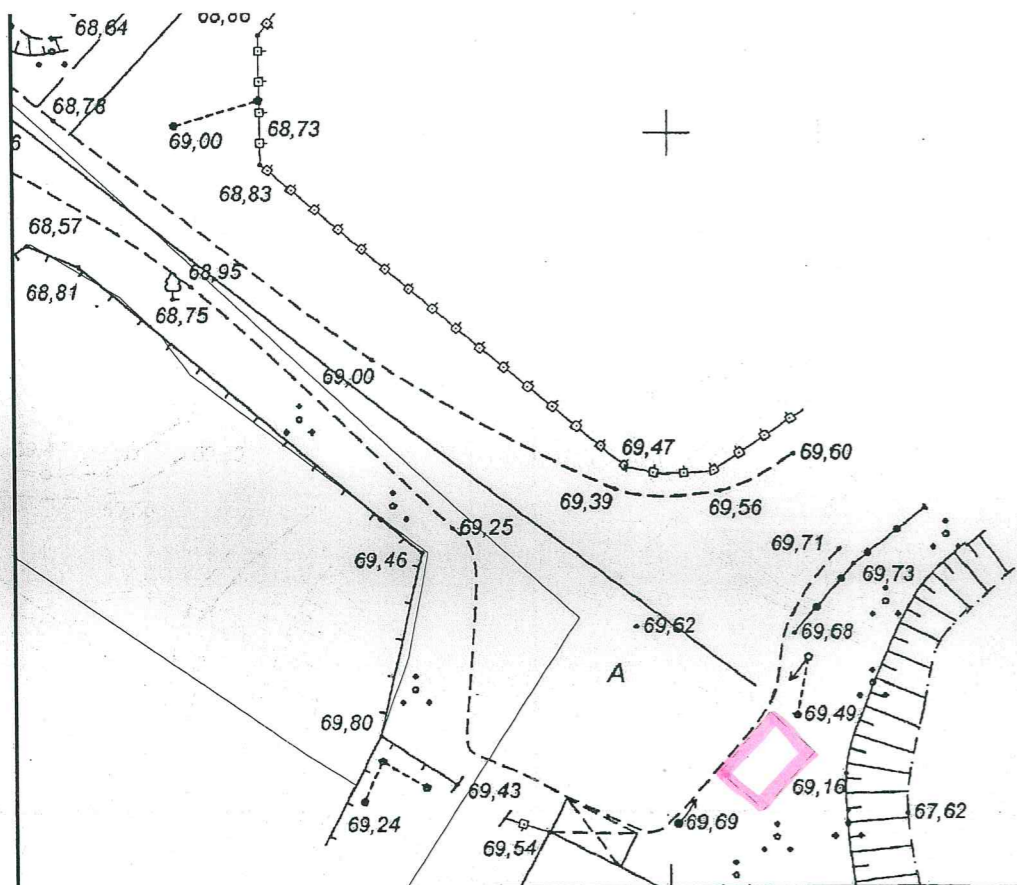


СХЕМА ЗЕМЕЛЬНОГО УЧАСТКА

Площадь земельного участка -20 кв.м
 Местоположение земельного участка - г.Курган, СНТ "Исток-Автоколонна 1855"



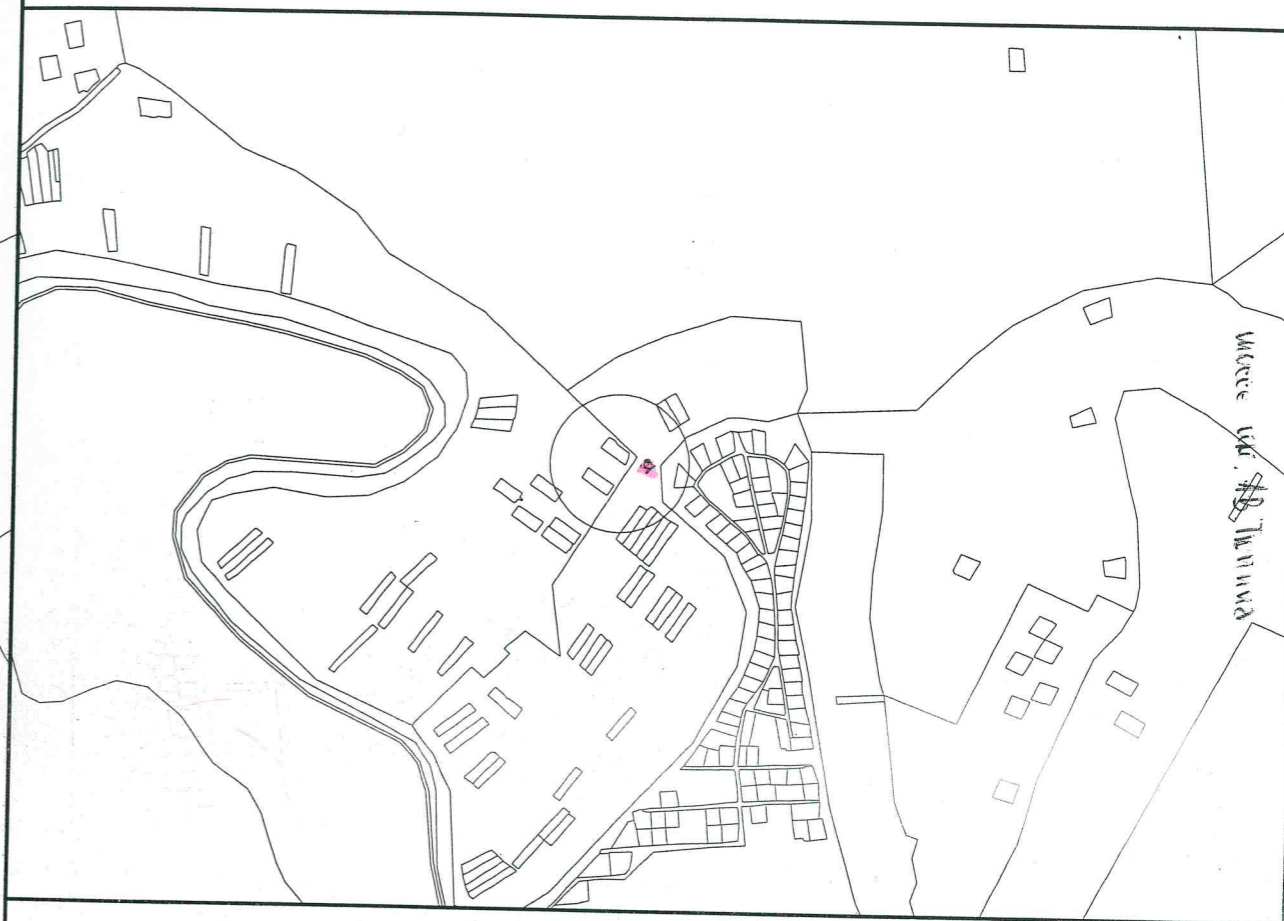
Условные обозначения

Границы образуемого земельного участка

Координаты характерных точек ЗУ 1		
№	X	Y
н1	-3742,35	803,30
н2	-3738,29	806,61
н3	-3740,95	809,53
н4	-3744,82	806,17

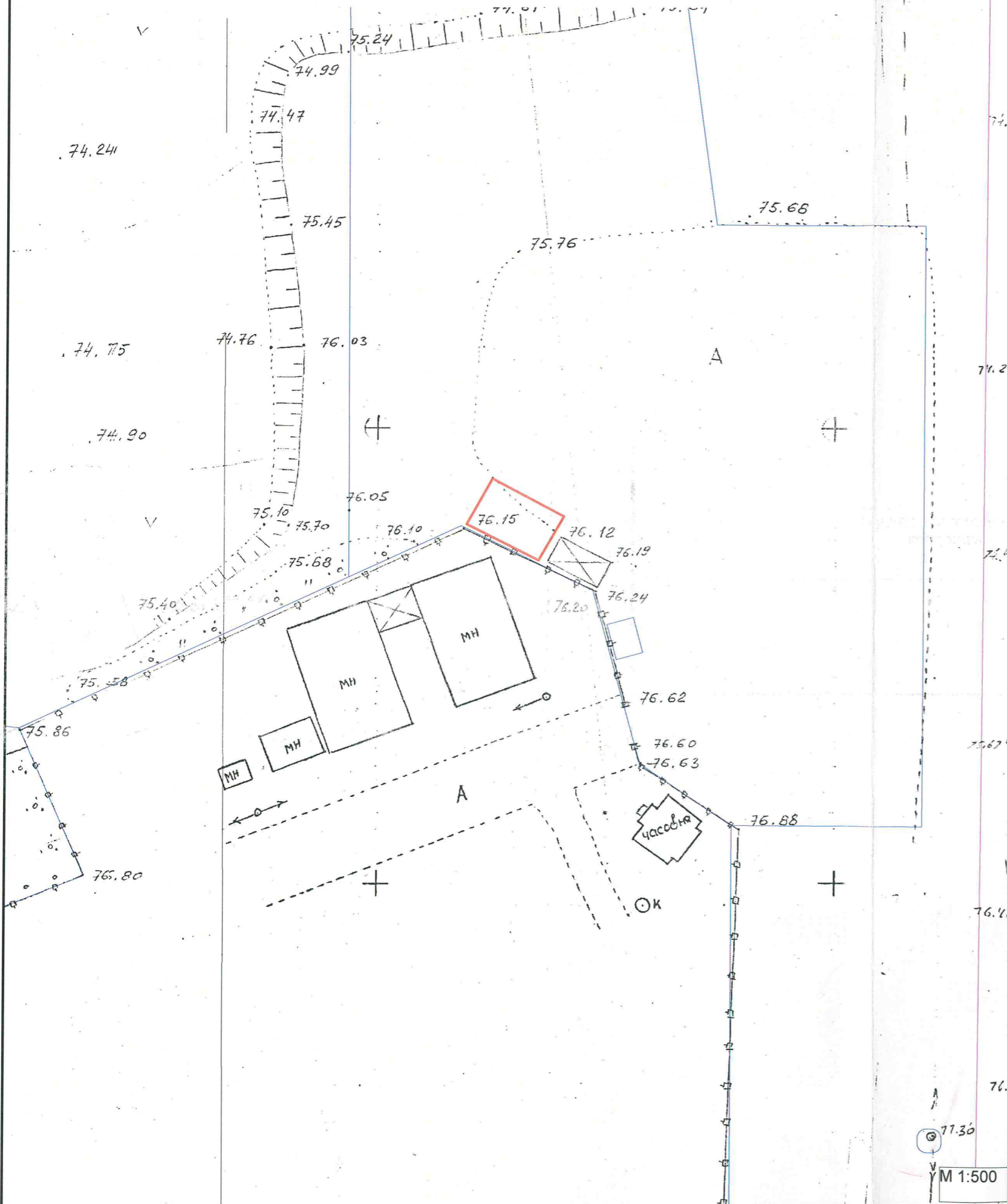
М 1:500

Ситуационный план



КК 45:25:010501

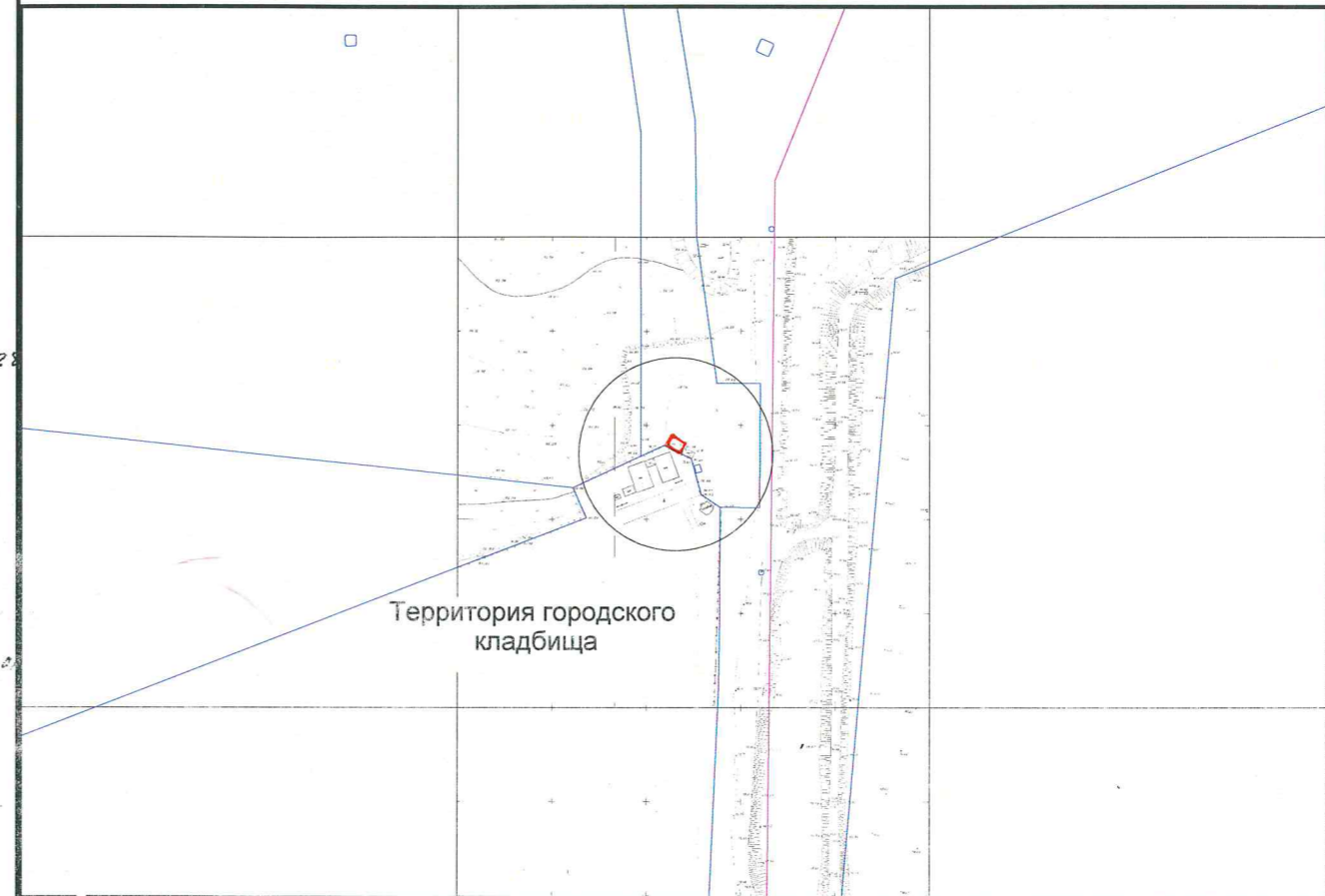
74.55



**СХЕМА РАЗМЕЩЕНИЯ
НЕСТАЦИОНАРНОГО ТОРГОВОГО ОБЪЕКТА**

**Место размещения объекта - мкр. Зайково, в районе
городского кладбища**

Площадь нестационарного объекта - 50 кв.м



№	X	Y
1	-355,5912	-8887,3512
2	-359,7364	-8879,5225
3	-364,5430	-8882,3060
4	-360,5742	-8890,1783
1	-355,5912	-8887,3512



Заместитель директора Департамента архитектуры,
имущественных и земельных отношений

А. Г. Петров

**ДЕПАРТАМЕНТ АРХИТЕКТУРЫ, ИМУЩЕСТВЕННЫХ
И ЗЕМЕЛЬНЫХ ОТНОШЕНИЙ
АДМИНИСТРАЦИИ ГОРОДА КУРГАНА**

Зав.отделом	Шабалин Н. А.	<i>[Signature]</i>	Актуализированная карта застроенных территорий г. Кургана, мкр. Зайково, в районе городского кладбища
Исполнитель	Глухова А. А.	<i>[Signature]</i>	
			октябрь 2016
			М 1:500
			Лист 1